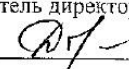




Бюджетное общеобразовательное учреждение Кирилловского муниципального района
"Ферапонтовская средняя школа имени Героя Советского Союза А.В. Андреева"

Согласовано на заседании педагогического совета от 29.08. 2022 г. № _1__	Согласовано Заместитель директора по УВР  С.А. Дороничева	Утверждаю Директор школы  Т.В. Орехова Приказ от 29.08.2022 г. № 102 
--	---	---

Рабочая программа внеурочной деятельности

«Сложные вопросы география»

общеинтеллектуальное направление

объем программы: 17 часов

срок реализации: 1 год

возраст обучающихся: 9 класс

Автор: Дороничева С.А.

учитель географии

Ферапонтово

2022 г.

Пояснительная записка.

Рабочая программа внеурочной деятельности «Сложные вопросы географии» разработана в соответствии с нормативными актами:

- Федеральный Закон «Об образовании в Российской Федерации» от 29.12.2012 № 273-ФЗ (действующая редакция);
- Федеральный государственный образовательный стандарт основного общего образования, утвержденным приказом Министерства образования и науки Российской Федерации от 17.12.2010 № 1897 (с изменениями).

1. Результаты освоения курса внеурочной деятельности

Личностные результаты :

- формирование всесторонне образованной, инициативной и успешной личности,
- обладающей системой современных мировоззренческих взглядов, ценностных ориентаций, идейно-нравственных, культурных и этических принципов и норм поведения.
- осознание себя как члена общества на глобальном, региональном и локальном уровнях (житель планеты Земля, гражданин Российской Федерации, житель конкретного региона);
- осознание целостности природы, населения и хозяйства Земли, материков, их крупных районов и стран; представление о России как субъекте мирового географического пространства, её месте и роли в современном мире;
- осознание единства географического пространства России как единой среды обитания всех населяющих ее народов, определяющей общность их исторических судеб;
- осознание значимости и общности глобальных проблем человечества

Метапредметные результаты:

Регулятивные УУД:

- способности к самостоятельному приобретению новых знаний и практических умений, умения управлять своей познавательной деятельностью;
- самостоятельно обнаруживать и формулировать учебную проблему, определять цель учебной деятельности, выбирать тему проекта;
- выдвигать версии решения проблемы, осознавать конечный результат, выбирать из предложенных и искать самостоятельно средства достижения цели;
- составлять (индивидуально или в группе) план решения проблемы (выполнения проекта);
- работая по плану, сверять свои действия с целью и, при необходимости, исправлять ошибки самостоятельно;
- в диалоге с учителем совершенствовать самостоятельно выработанные критерии оценки.

Коммуникативные УУД:

- самостоятельно организовывать учебное взаимодействие в группе (определять общие цели, распределять роли, договариваться друг с другом и т.д.).
- отстаивая свою точку зрения, приводить аргументы, подтверждая их фактами.
- в дискуссии уметь выдвинуть контраргументы, перефразировать свою мысль (владение механизмом эквивалентных замен).
- Учиться критично относиться к своему мнению, с достоинством признавать ошибочность своего мнения (если оно таково) и корректировать его.
- понимая позицию другого, различать в его речи: мнение (точку зрения), доказательство (аргументы), факты; гипотезы, аксиомы, теории.
- уметь взглянуть на ситуацию с иной позиции и договариваться с людьми иных позиций.

Познавательные УУД:

- формирование и развитие посредством географического знания познавательных интересов, интеллектуальных и творческих способностей учащихся;
- умения вести самостоятельный поиск, анализ, отбор информации, её преобразование, сохранение, передачу и презентацию с помощью технических средств и информационных технологий.

Предметные результаты:

Ученик научится:

- давать определения географическим понятиям и терминам;
- оценивать географические особенности природы материков и океанов, а также географию народов Земли; различия в хозяйственном освоении разных территорий и акваторий;
- выделять (узнавать) существенные признаки географических объектов и явлений;
- использовать систему географических знаний о природе, населении, хозяйстве мира и его отдельных регионов, на основе которых формируется географическое мышление учащихся;
- анализировать, оценивать, прогнозировать современные социоприродные проблемы и проектировать пути их решения;
- использовать карты как информационные образно-знаковые модели действительности;
- давать определение понятиям, строить логические рассуждения, устанавливать причинно-следственные связи, реализовывать исследовательскую деятельность, выделять главную мысль текста, создавать модели для решения задач.

Ученик получит возможность научиться:

- задавать вопросы, необходимые для организации собственной деятельности, осуществлять рефлексия, формулировать свое мнение, аргументировать свою точку зрения, организовывать и планировать учебное сотрудничество с учителем и сверстниками
- учиться целеполаганию, самостоятельно анализировать условия достижения цели, прилагать целевые усилия на пути достижения цели, самостоятельно контролировать свое время, оценивать правильность выполнения действий, вносить коррективы

- повторять ранее изученный материал в новом, т.е. активно устанавливать внутрипредметные связи, как по содержанию, так и по способам деятельности;
- анализировать пройденный материал и обсуждать полученные сведения

2. Содержание курса внеурочной деятельности с указанием форм организации и видов деятельности.

1. План и карта

Классификация карт. Глобус. Создание карт. Картография. Искажения карт. Топографическая карта. Условные знаки. Масштаб, азимут, способы изображения рельефа, чтение карты. Чтение топографических и физических карт. Измерение направлений, расстояний, географических координат. Комплексный анализ географических условий по топографической карте. Построение профиля рельефа местности. Определение сторон горизонта по параллелям и меридианам. Определение и анализ длин меридианов и параллелей.

Формы организации внеурочной деятельности:

Беседа, лекция, тестирование

Практические задания:

1. Ориентирование по плану и карте.
2. Решение задач на определение географических координат.
3. Построение профиля рельефа местности по топографической карте.
4. Определение расстояний на плане и карте.

Характеристика основных видов деятельности учащихся:

Овладение основами картографической грамотности и использование географической карты как одного из «языков» международного общения; организовывать сотрудничество, работать индивидуально и в группе; свободно ориентироваться по физической, экономической и политической картам; работать с картой: определять по географическим координатам местоположения объектов и наоборот, измерять направлений и расстояний на плане и карте.

2. Путешествия и географические открытия

Карта мира, сделанная Птолемеем. Древнейшие описания Земли. Эратосфен, Страбон, Геродот. Древние карты. «География» в 8-ми томах Клавдия Птолемея.

Эпоха Великих географических открытий. Карта Европы Меркатора, 1554. Эпоха экспедиций. Джеймс Кук, русские первопроходцы, М. В. Ломоносов, Александр фон Гумбольдт. География Средневековья. Марко Поло.

Научные экспедиции и теоретические открытия XIX — начала XX веков. Русское географическое общество, мощные географические школы, (Ф. П. Литке, П. П. Семенов-Тянь-Шанский, Н. М. Пржевальский, П. А. Кропоткин, Н. Н. Миклухо-Маклай, А. И. Воейков, В. В. Докучаев, К. И. Арсеньев).

Формы организации внеурочной деятельности:

Беседа, лекция, тестирование

Практическое задание: Изучение по картам маршрутов путешествий. Имена путешественников на карте.

Характеристика основных видов деятельности учащихся:

осознавать роли географии в познании окружающего мира и его устойчивого развития; формирование представлений о географической науке, ее роли в освоении планеты человеком, о географических знаниях.

3. Природа Земли.

Строение Земли. Оболочки Земли. Геохронология. Вулканизм, гейзеры, сейсмические пояса. Горные породы по происхождению. Экзогенные и эндогенные процессы. Работа с картами атласа по отработке знаний географической номенклатуры водных объектов.

Строение атмосферы, состав, свойства. Климатообразующие факторы. Формирование областей высокого и низкого давления. Виды ветров.

Формы организации внеурочной деятельности:

Беседа, лекция, тестирование

Практические задания:

1. Определение средней температуры при подъеме и спуске.
2. Решение задач на определение атмосферного давления
3. . Определение типов климата по климатическим диаграммам

Характеристика основных видов деятельности учащихся:

ориентироваться по физической, экономической и политической картам; овладение системой географических знаний и умений, навыками их применения в различных жизненных ситуациях; формирование устойчивых установок социально-ответственного поведения в географической среде – среде обитания всего живого, в том числе и человека

4. Материки, океаны, народы и страны

Уникальные особенности природы материков, океанов Земли. Объяснение закономерностей проявления особенностей природы. Народы Земли, их отличительные особенности и география. Религии народов мира. Классификация стран. Выделение уникальных стран в мире. Работа с картами атласа по отработке знаний географической номенклатуры объектов.

Формы организации внеурочной деятельности:

Беседа, лекция, тестирование

Практические задания:

1. Описание страны по плану.
2. Работа с картами атласа по отработке знаний географической номенклатуры объектов.

Характеристика основных видов деятельности учащихся:

ориентироваться по физической, экономической и политической картам; анализировать, сравнивать и обобщать прочитанный материал, делать выводы и заключения на основе анализа географических карт и статистических данных; характеризовать по картам климата различных и природных зон различных материков; осваивать системы географических знаний о природе, населении, хозяйстве мира и его отдельных регионов, на основе которых формируется географическое мышление учащихся; знать и уметь характеризовать уникальные объекты мира.

5. География России

Особенности рельефа, климата, внутренних вод, почв, растительного и животного мира на территории Земли. Уникальные природные объекты нашей страны. Памятники природы. Народы России, их обычаи, традиции, религия, география. Традиционные отрасли хозяйства народов России. Урбанизация в России. Особенности и специализация экономических районов России. Межотраслевые комплексы. Факторы размещения предприятий. Определение факторов размещения отдельных предприятий по территории страны. Провинциальные города нашей страны. Архитектурные памятники в России. Классификация природных ресурсов. Определение субъектов по краткому описанию.

Формы организации внеурочной деятельности:

Беседа, лекция, тестирование

Практические задания:

1. Решение географических задач на определение поясного времени.
2. Решение задач на определение доли отрасли в хозяйстве региона.
3. Решение задач по определению субъектов по краткому описанию.
4. Работа с картами атласа по отработке знаний географической номенклатуры объектов.
5. Решение географических задач на определение плотности населения, анализ таблиц, графиков
6. Определение причинно-следственных связей между объектами.

Характеристика основных видов деятельности учащихся:

свободно ориентироваться по физической, экономической и политической картам; решать задач на определение поясного времени; оценивать степень комфортности или природных условий любой точки мира по наличию климатических, почвенных, водных, рекреационных ресурсов; расширять кругозор учащихся в области географии.

6. Итоговое занятие (1 час)

Обобщение материала по программе курса. Анализ наиболее трудных заданий и подходы к их выполнению. Практическое решение заданий ОГЭ по географии.

Формы организации внеурочной деятельности:

-практикум

-задания КИМ

-презентации

Характеристика основных видов деятельности учащихся;

анализировать, сравнивать и обобщать прочитанный материал, делать выводы и заключения на основе анализа географических карт и статистических данных.; овладеть системой географических знаний и умений, навыками их применения в различных жизненных ситуациях; решать задачи среднего уровня сложности в сжатых временных рамках; формирование умений и навыков использования разнообразных географических знаний в повседневной жизни для объяснения и оценки разнообразных явлений и процессов, самостоятельного оценивания уровня безопасности окружающей среды, адаптации к условиям территории проживания, соблюдение мер безопасности в случае природных стихийных бедствий и техногенных катастроф.

3. Тематическое планирование.

№ п/п	Тема	Количество часов
1.	План и карта	3
2.	Путешествия и географические открытия	1
3.	Природа Земли	3
4.	Материки, океаны, народы и страны	3
5.	География России	6
6.	Итоговое занятие	1
	Всего	17

МАТЕРИАЛЬНО-ТЕХНИЧЕСКОЕ ОБЕСПЕЧЕНИЕ ОБРАЗОВАТЕЛЬНОГО ПРОЦЕССА

УЧЕБНОЕ ОБОРУДОВАНИЕ ЦЕНТРА «ТОЧКА РОСТА»

Ноутбук Aquarius – 1 шт.

ОБОРУДОВАНИЕ ДЛЯ ПРОВЕДЕНИЯ ПРАКТИЧЕСКИХ РАБОТ

Ноутбук Aquarius
Телевизор